

МЭРИЯ ГОРОДА НОВОСИБИРСКА
ПОСТАНОВЛЕНИЕ

От 25.07.2022

№ 2512

Об установлении публичного сервитута на земельные участки в Заельцовском районе

В соответствии со статьей 23 Земельного кодекса Российской Федерации, Федеральным законом от 06.10.2003 № 131-ФЗ «Об общих принципах организации местного самоуправления в Российской Федерации», руководствуясь Уставом города Новосибирска, ПОСТАНОВЛЯЮ:

1. Установить публичный сервитут на неопределенный срок в целях прохода, проезда через земельные участки в Заельцовском районе, указанные в приложении 1 к настоящему постановлению, в границах согласно приложению 2 к настоящему постановлению.

2. Департаменту земельных и имущественных отношений мэрии города Новосибирска:

2.1. Обеспечить проведение государственной регистрации публичного сервитута на земельные участки, указанные в приложении 1 к настоящему постановлению, в Управлении Федеральной службы государственной регистрации, кадастра и картографии по Новосибирской области.

2.2. Разместить постановление на официальном сайте города Новосибирска в информационно-телекоммуникационной сети «Интернет».

3. Департаменту информационной политики мэрии города Новосибирска обеспечить опубликование постановления.

4. Контроль за исполнением постановления возложить на главу администрации Центрального округа по Железнодорожному, Заельцовскому и Центральному районам города Новосибирска, начальника департамента земельных и имущественных отношений мэрии города Новосибирска.

Мэр города Новосибирска

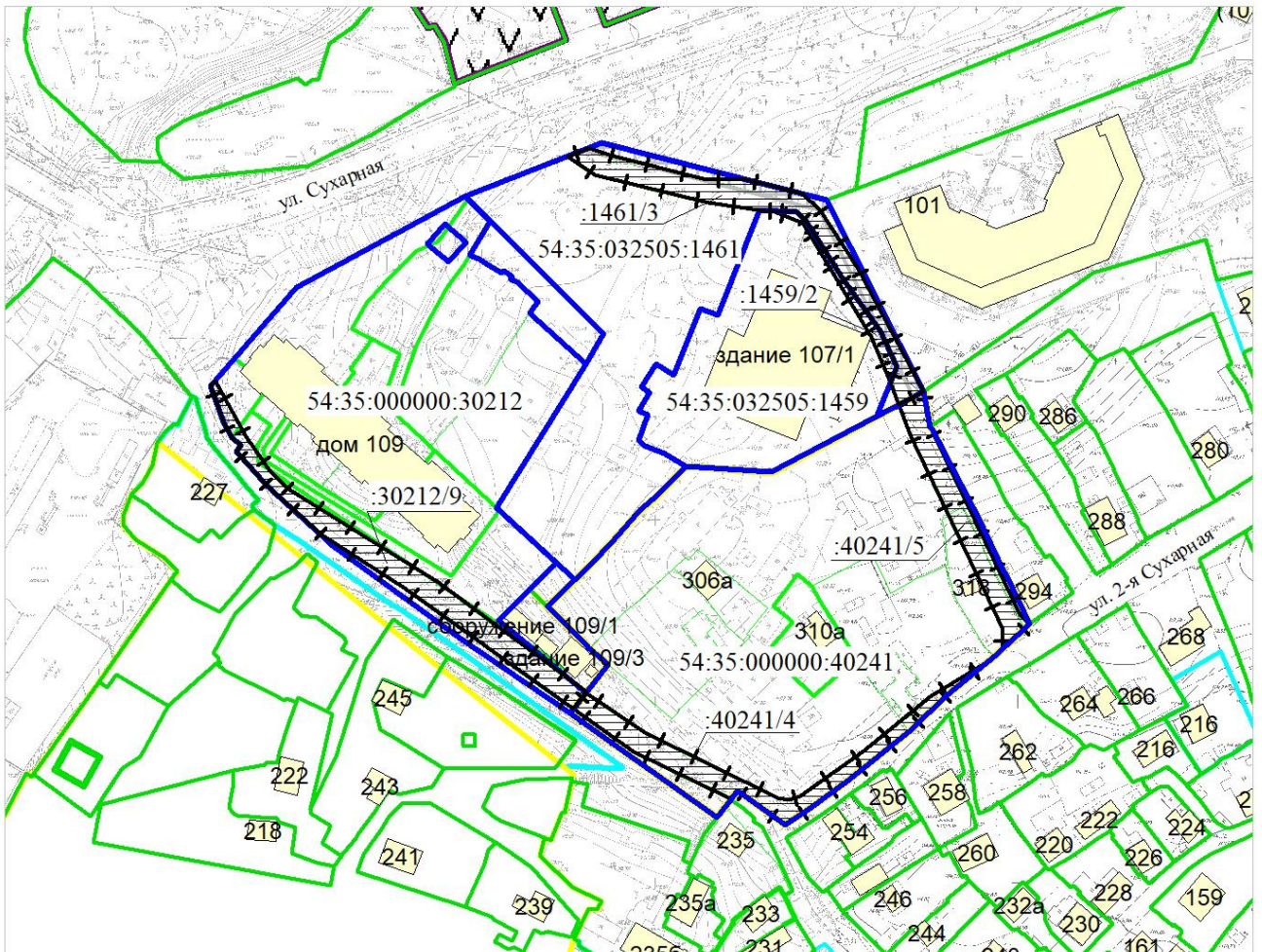
А. Е. Локоть

Приложение 1
к постановлению мэрии
города Новосибирска
от 25.07.2022 № 2512

ПЕРЕЧЕНЬ
земельных участков в Заельцовском районе, обремененных
публичным сервитутом





№ п/п	Кадастровый номер земельного участка	Учетный номер части	Площадь части, кв. м	Адрес земельного участка (местоположение)
1	2	3	4	5
1	54:35:032505:1459	2	116	Российская Федерация, Новосибирская область, город Новосибирск, ул. Сухарная
2	54:35:032505:1461	3	688	Российская Федерация, Новосибирская область, город Новосибирск, ул. Сухарная
3	54:35:000000:40241	4	584	Российская Федерация, Новосибирская область, город Новосибирск, ул. 2-я Сухарная, з/у 302
		5	446	
4	54:35:000000:30212	9	707	Российская Федерация, Новосибирская область, город Новосибирск

СХЕМА
земельных участков в Заельцовском районе, обремененных
публичным сервитутом



Масштаб 1:2000

Условные обозначения

-  границы земельных участков, существующих в государственном кадастре недвижимости
-  граница земельного участка, обремененного публичным сервитутом
-  граница части земельного участка, на которую распространяется сфера действия публичного сервитута
-  граница части земельного участка, ранее обремененного публичным сервитутом
- 54:35:032505:1459 кадастровый номер земельного участка
- :1459/2 учетный номер части земельного участка